



ТЕРРИТОРИАЛЬНЫЙ ОРГАН
ФЕДЕРАЛЬНОЙ СЛУЖБЫ
ГОСУДАРСТВЕННОЙ СТАТИСТИКИ
ПО БРЯНСКОЙ ОБЛАСТИ

ПОСЕВНЫЕ ПЛОЩАДИ СЕЛЬСКОХОЗЯЙСТВЕННЫХ КУЛЬТУР БРЯНСКОЙ ОБЛАСТИ

под урожай 2024 года (весенний учет)

СОДЕРЖАНИЕ

Посевные площади сельскохозяйственных культур	3
Структура посевных площадей сельскохозяйственных культур	11

1

**Посевные площади
сельскохозяйственных культур**

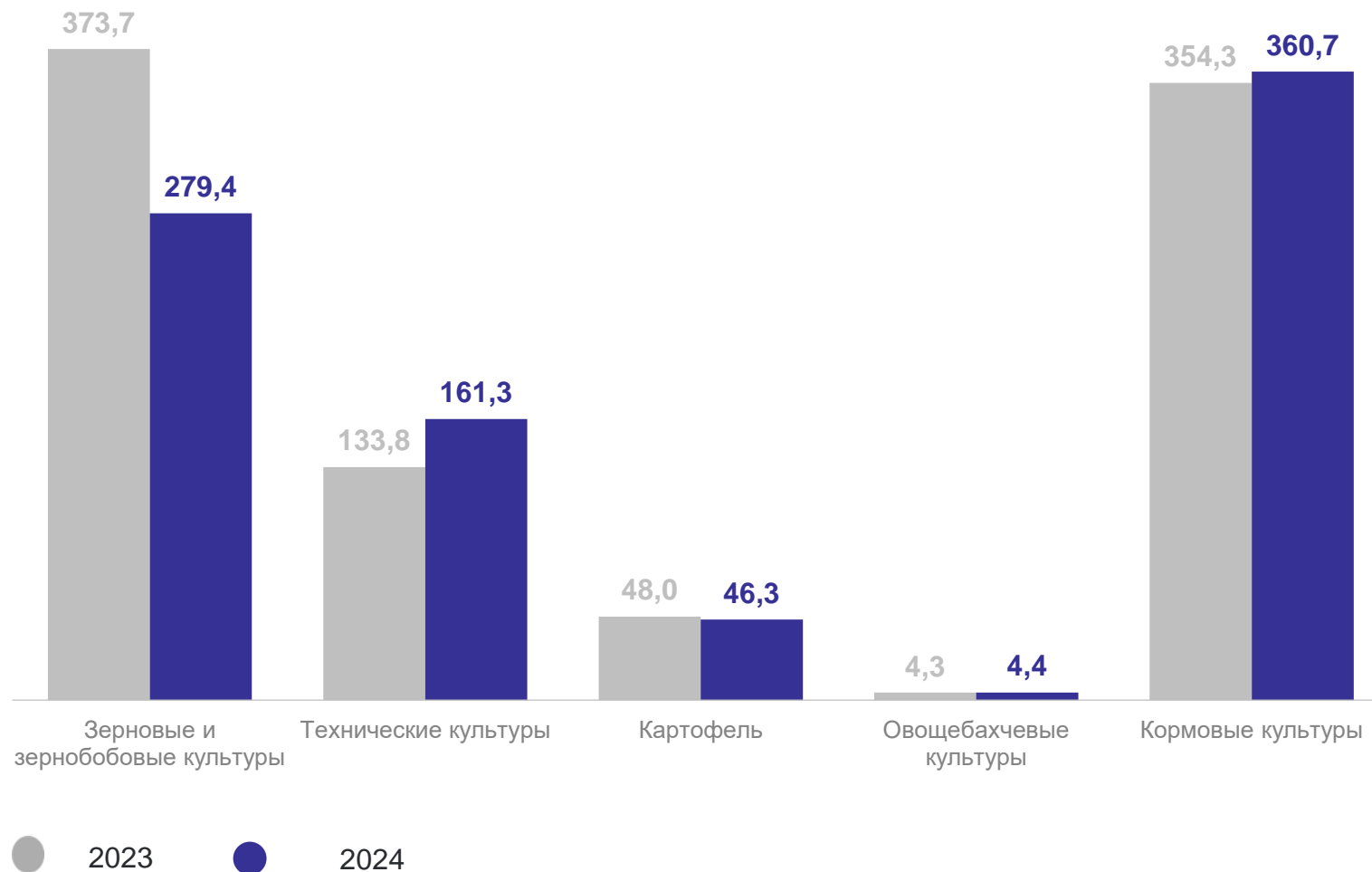
ПОСЕВНЫЕ ПЛОЩАДИ СЕЛЬСКОХОЗЯЙСТВЕННЫХ КУЛЬТУР В ХОЗЯЙСТВАХ ВСЕХ КАТЕГОРИЙ

тысяч гектаров

БРЯНСКСТАТ

Вся посевная площадь,
тысяч гектаров **852,1**

К соответствующему
периоду предыдущего
года **93,2%**



ПОСЕВНЫЕ ПЛОЩАДИ СЕЛЬСКОХОЗЯЙСТВЕННЫХ КУЛЬТУР ПО КАТЕГОРИЯМ ХОЗЯЙСТВ

тысяч гектаров

БРЯНСКСТАТ

К соответствующему
периоду предыдущего года

Сельскохозяйственные организации:



92,3%

Хозяйства населения:

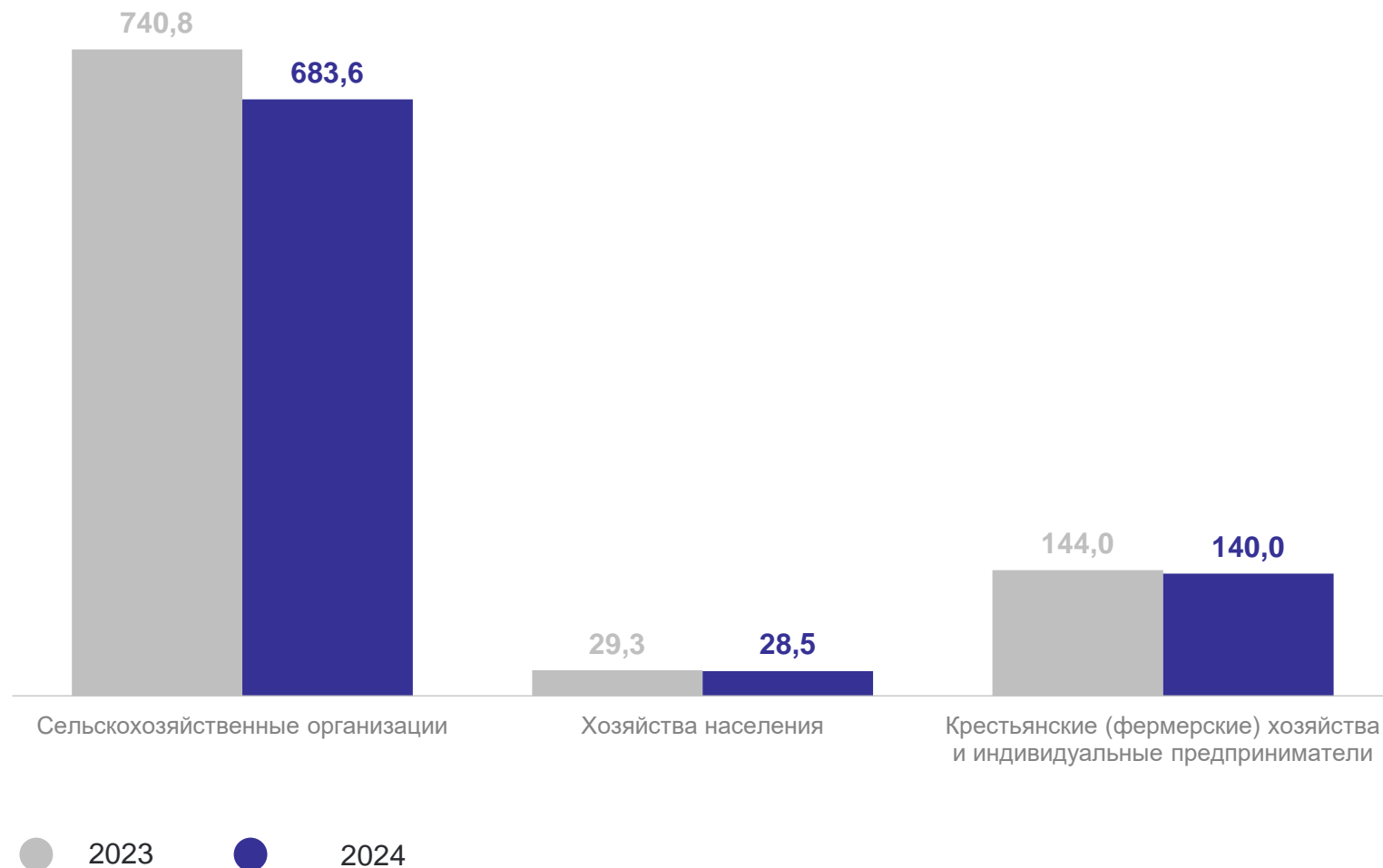


97,5%

Крестьянские (фермерские) хозяйства
и индивидуальные предприниматели:



97,2%



ПОСЕВНЫЕ ПЛОЩАДИ ЗЕРНОВЫХ И ЗЕРНОБОБОВЫХ КУЛЬТУР ПО КАТЕГОРИЯМ ХОЗЯЙСТВ

тысяч гектаров

БРЯНСКСТАТ

К соответствующему
периоду предыдущего года

Сельскохозяйственные организации:



72,1%

Хозяйства населения:

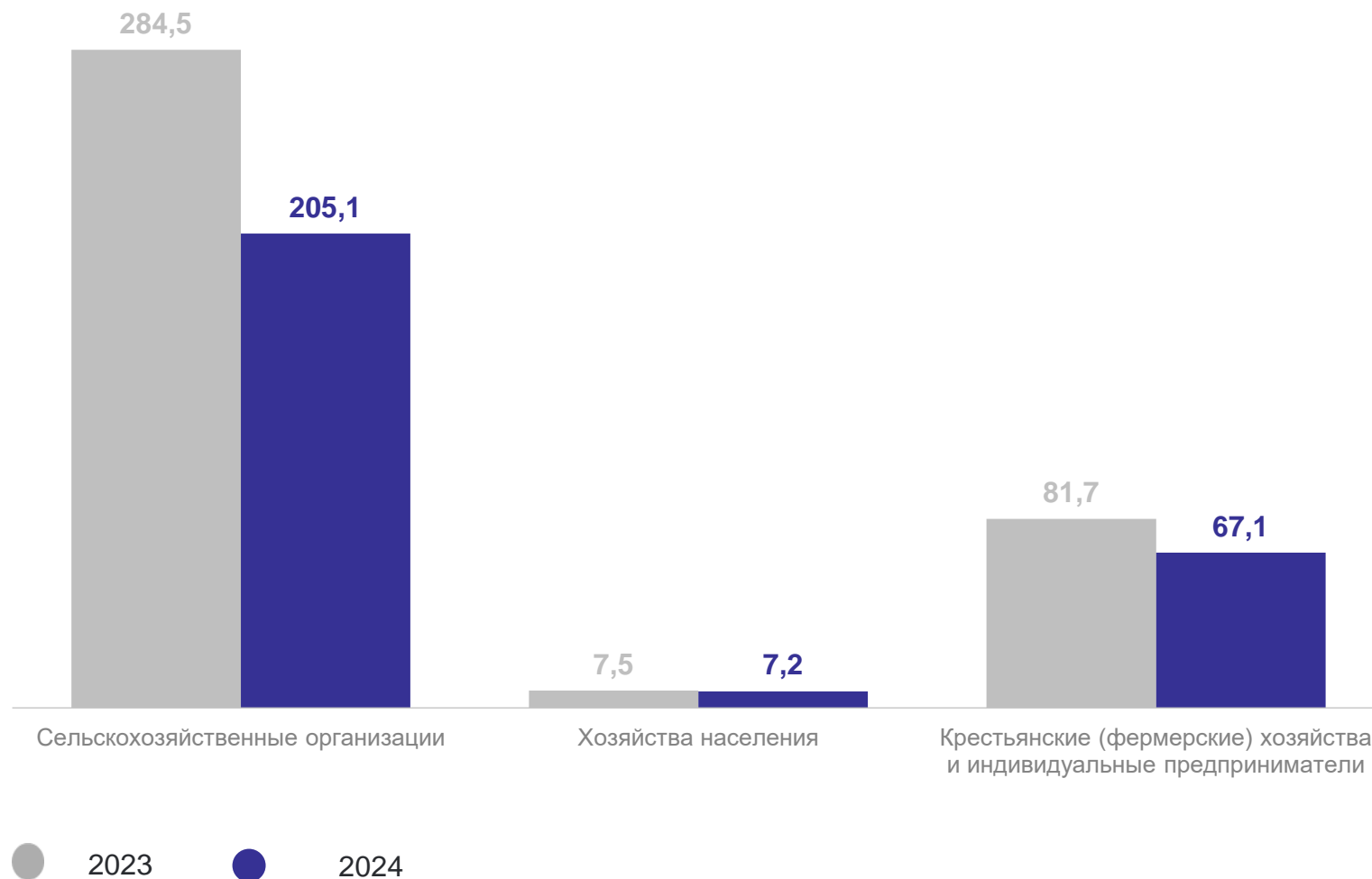


96,7%

Крестьянские (фермерские) хозяйства
и индивидуальные предприниматели:



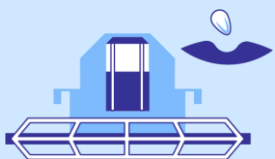
82,2%



ПОСЕВНЫЕ ПЛОЩАДИ СЕЛЬСКОХОЗЯЙСТВЕННЫХ КУЛЬТУР В РАЗРЕЗЕ МУНИЦИПАЛЬНЫХ РАЙОНОВ И ГОРОДСКИХ ОКРУГОВ

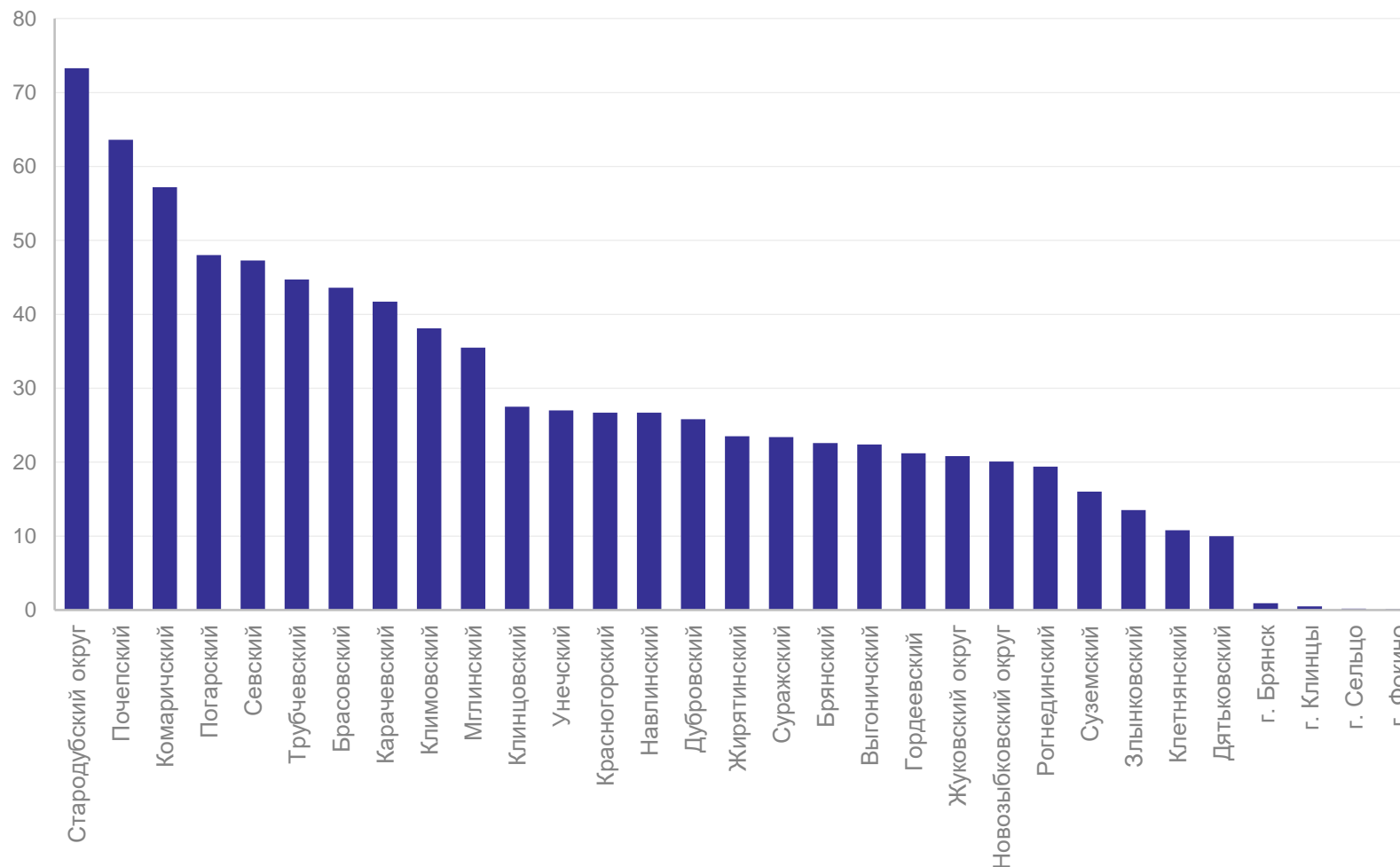
БРЯНСКСТАТ

(в хозяйствах всех категорий),тысяч гектаров



Вся посевная
площадь,
тысяч гектаров

Стародубский округ	73,3
Почепский район	63,6
Комаричский район	57,2
Погарский район	48,0
Севский район	47,3



ПОСЕВНЫЕ ПЛОЩАДИ ЗЕРНОВЫХ И ЗЕРНОБОБОВЫХ КУЛЬТУР В РАЗРЕЗЕ МУНИЦИПАЛЬНЫХ РАЙОНОВ И ГОРОДСКИХ ОКРУГОВ

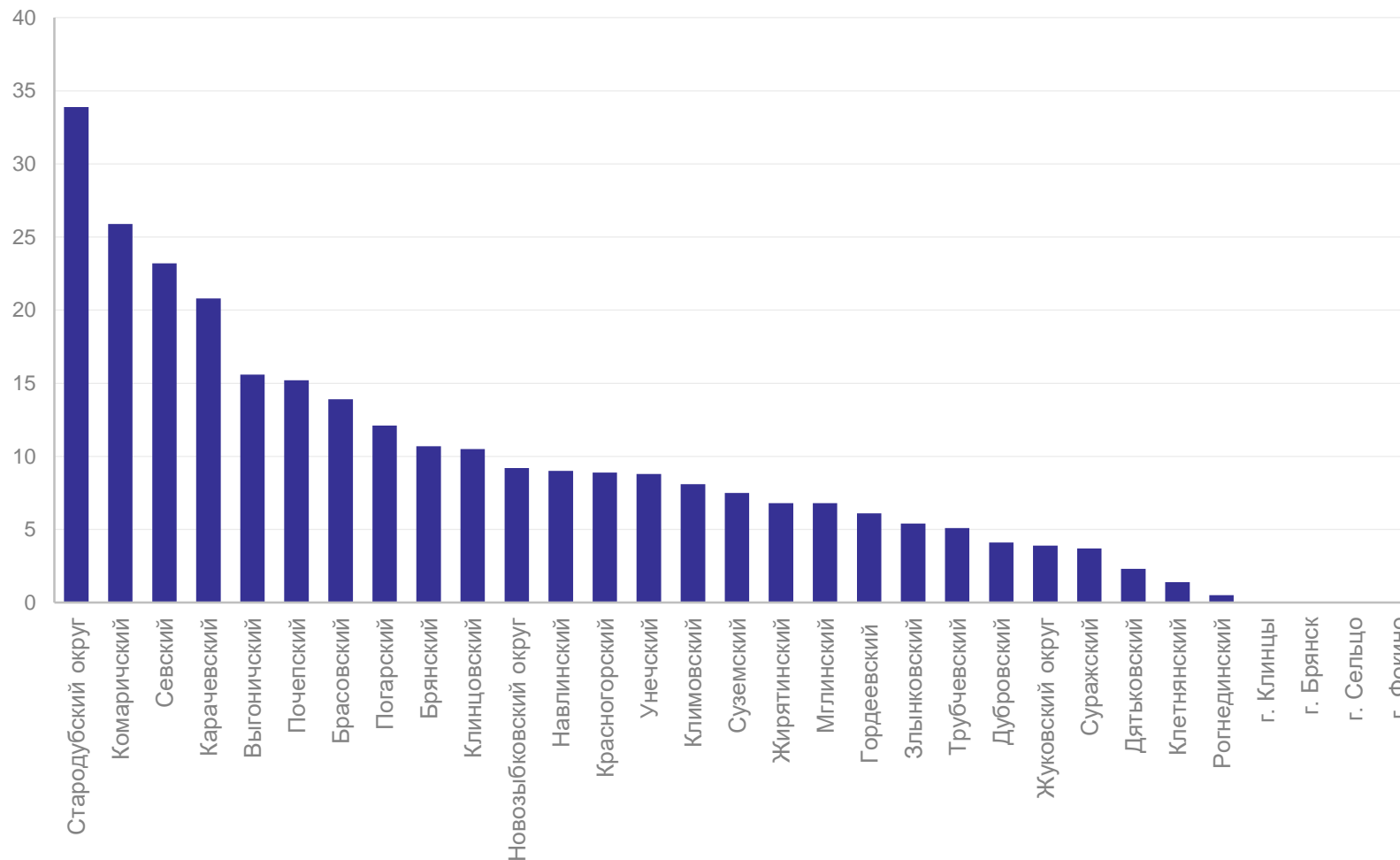
БРЯНСКСТАТ

(в хозяйствах всех категорий), тысяч гектаров



Посевная площадь
зерновых
и зернобобовых
культур,
тысяч гектаров

Стародубский округ	33,9
Комаричский район	25,9
Севский район	23,2
Карачевский район	20,8
Выгоничский район	15,6



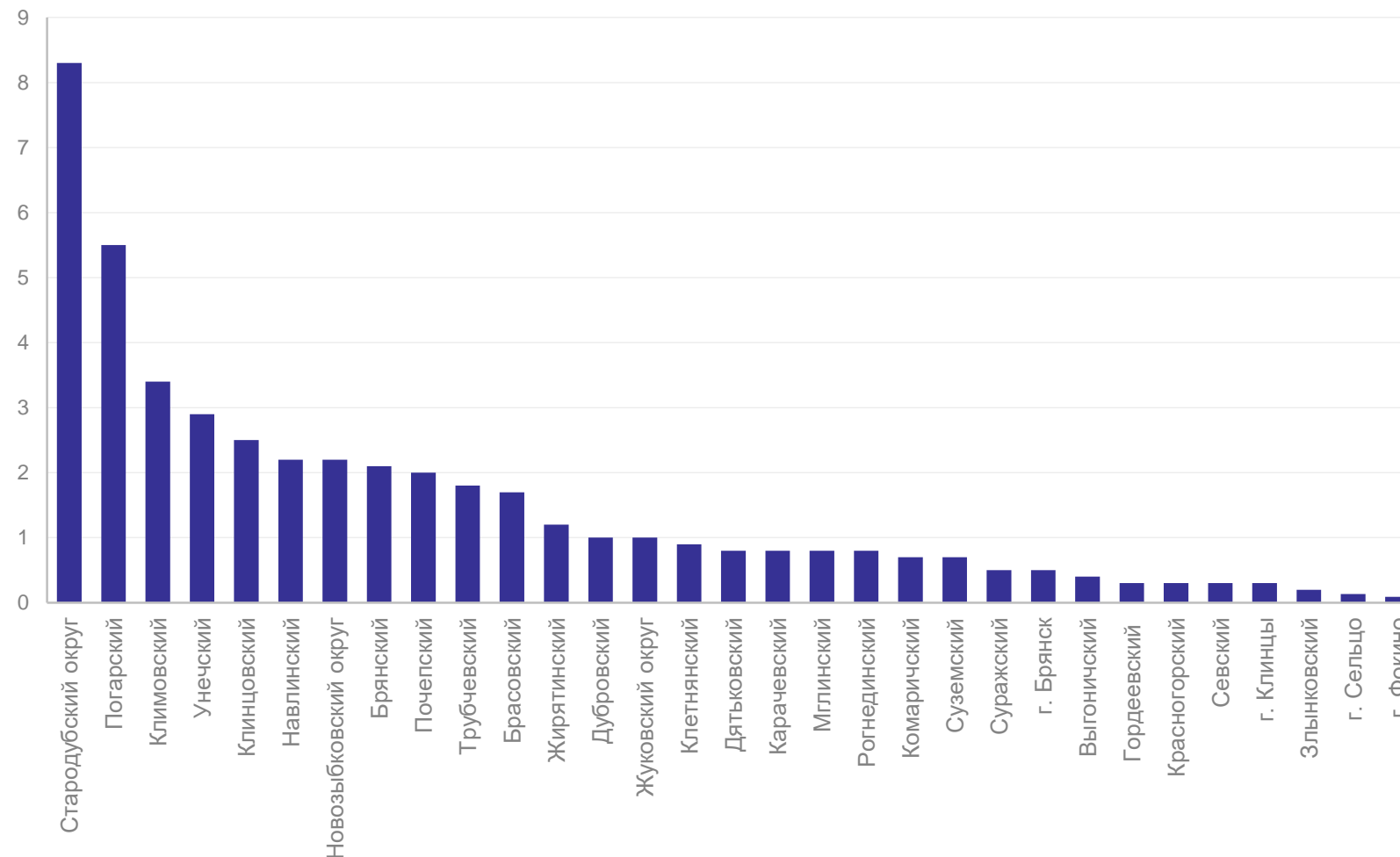
ПОСЕВНЫЕ ПЛОЩАДИ КАРТОФЕЛЯ В РАЗРЕЗЕ МУНИЦИПАЛЬНЫХ РАЙОНОВ И ГОРОДСКИХ ОКРУГОВ

(в хозяйствах всех категорий), тысяч гектаров



Посевная площадь
картофеля,
тысяч гектаров

Стародубский округ	8,3
Погарский район	5,5
Климовский район	3,4
Унечский район	2,9
Клинцовский район	2,5



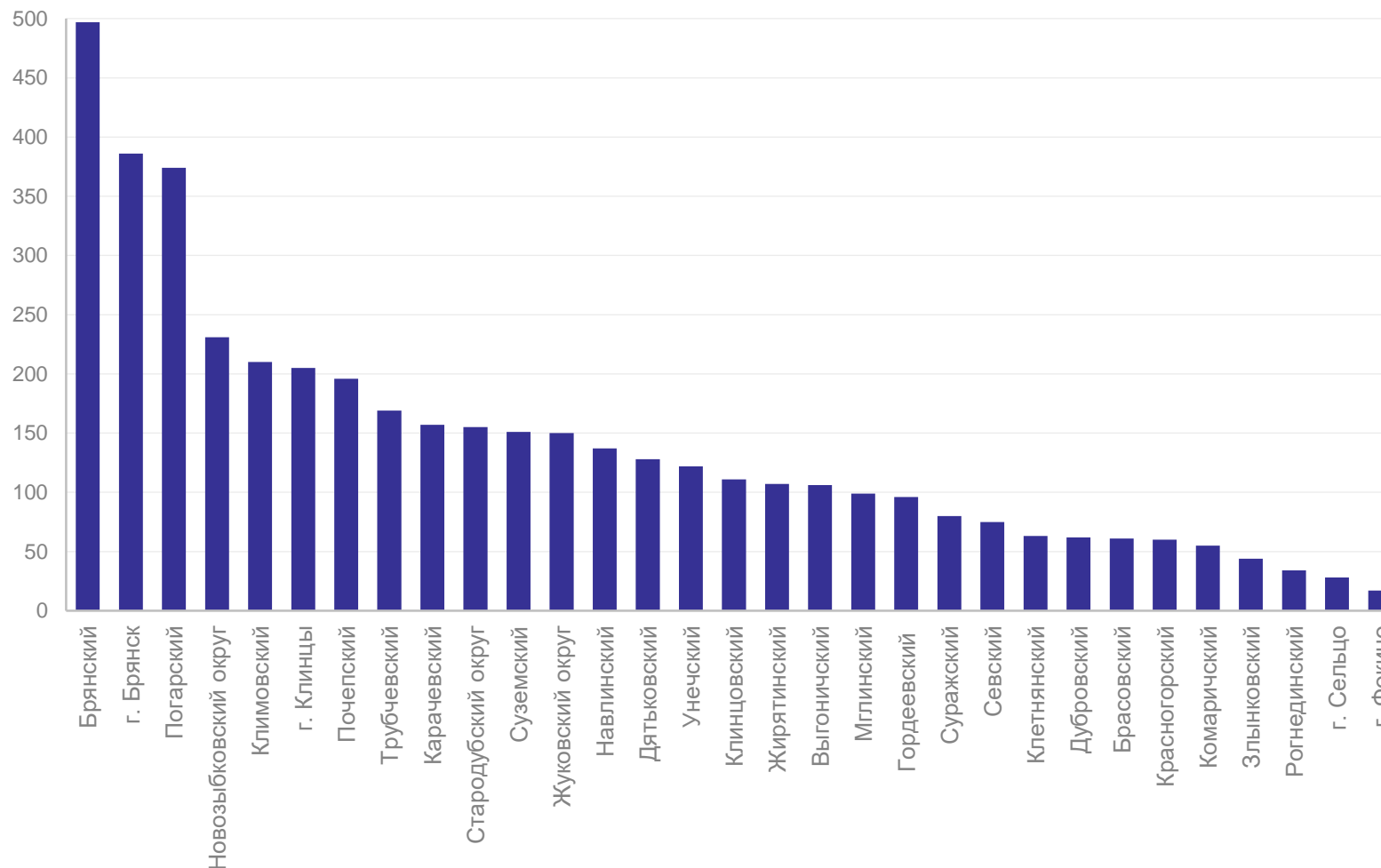
ПОСЕВНЫЕ ПЛОЩАДИ ОВОЩЕЙ ОТКРЫТОГО ГРУНТА (включая закрытый грунт по хозяйствам населения) В РАЗРЕЗЕ МУНИЦИПАЛЬНЫХ РАЙОНОВ И ГОРОДСКИХ ОКРУГОВ

(в хозяйствах всех категорий), гектаров



Посевная площадь
овощей, гектаров

Брянский район	497
Городской округ Брянск	386
Погарский район	374
Новозыбковский округ	231
Климовский район	210



2

Структура посевных площадей сельскохозяйственных культур

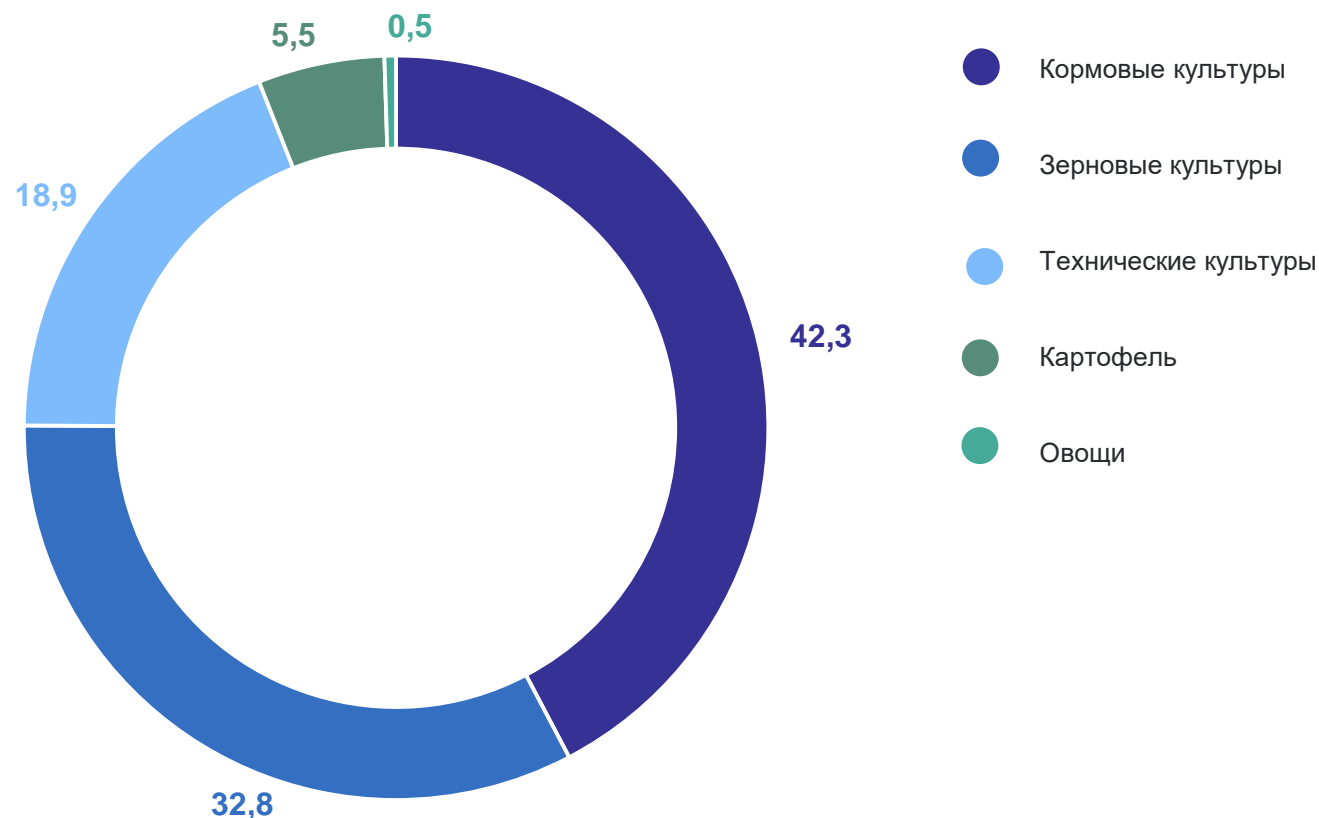


СТРУКТУРА ПОСЕВНЫХ ПЛОЩАДЕЙ СЕЛЬСКОХОЗЯЙСТВЕННЫХ КУЛЬТУР В ХОЗЯЙСТВАХ ВСЕХ КАТЕГОРИЙ

в процентах от всей посевной площади

Кормовые культуры,
тысяч гектаров **360,7**

к соответствующему
периоду предыдущего
года **101,8%**



СТРУКТУРА ПОСЕВНЫХ ПЛОЩАДЕЙ СЕЛЬСКОХОЗЯЙСТВЕННЫХ КУЛЬТУР ПО КАТЕГОРИЯМ ХОЗЯЙСТВ

в процентах от хозяйств всех категорий



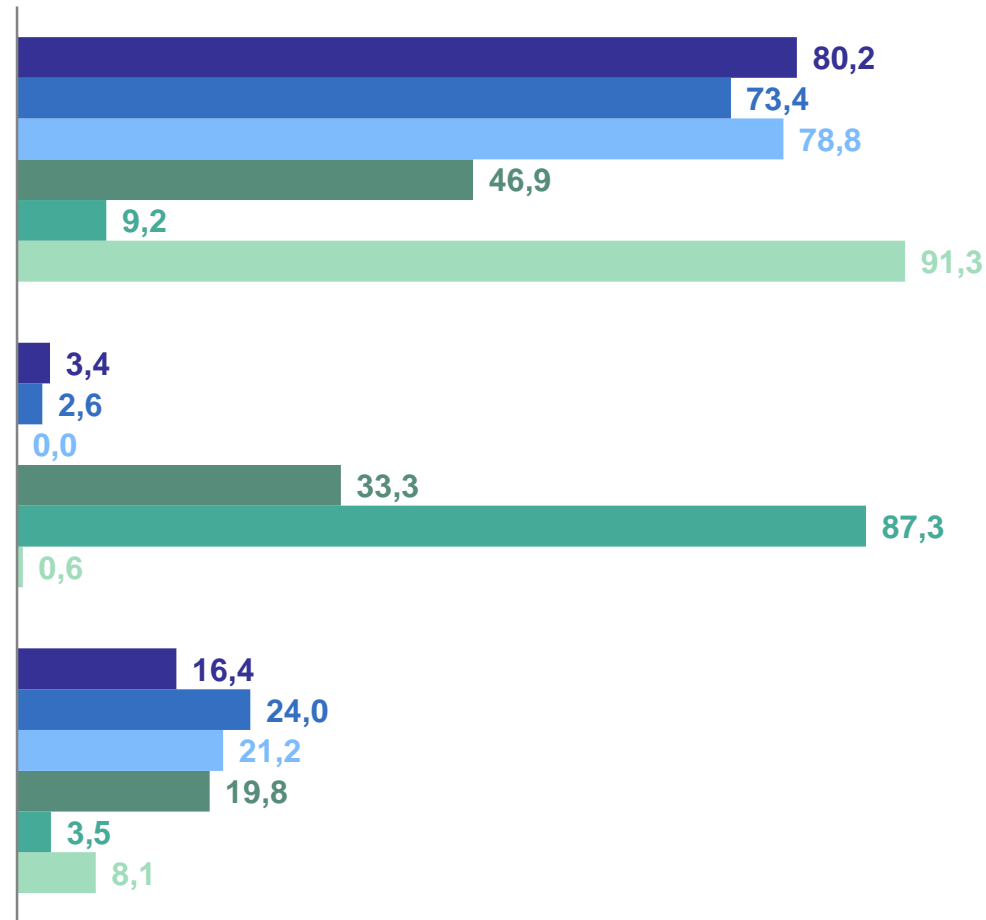
Сельскохозяйственные организации



Хозяйства населения



Крестьянские (фермерские) хозяйства и индивидуальные предприниматели



- Вся посевная площадь
- Зерновые и зернобобовые культуры
- Технические культуры
- Картофель
- Овощебахчевые культуры
- Кормовые культуры

СТРУКТУРА ПОСЕВНЫХ ПЛОЩАДЕЙ ЗЕРНОВЫХ И ЗЕРНОБОБОВЫХ КУЛЬТУР В ХОЗЯЙСТВАХ ВСЕХ КАТЕГОРИЙ

в процентах от всей посевной площади зерновых

БРЯНСКСТАТ

Зернобобовые культуры,
тысяч гектаров **6,5**

к соответствующему
периоду предыдущего
года **118,1%**

